




początek opracowania 2+510

koniec opracowania 2+650

km 2+654

km 2+670

Legenda

-  - projektowana nawierzchnia bitumiczna KKI
-  - istniejące zjazdy do przebudowy
-  - projektowane pobocze
-  - projektowana krawężnikowa S 10

PROJEKT	Przebudowa drogi gminnej nr 195014N Rumy kol. - Giesel w km 2+510 - 2+650	
ADRES OBIEKTU	dz.nr 44 obr.3 m Giesel gmina Dźwierzuty	
NAZWA RYSUNKU	Plan sytuacyjny	
PROJEKTOWAŁ	Janusz Skrobiński nr upr.437/OL/ 94	
SKALA 1:500	DATA 02 - 2018	RYS. NR 1.1